

PROFIL PODŁUŻNY SIECI KANALIZACJI SANITARNEJ GRAWITACYJNEJ - P9

SKALA 1: $\frac{100}{1000}$

- ul. Słoneczna -

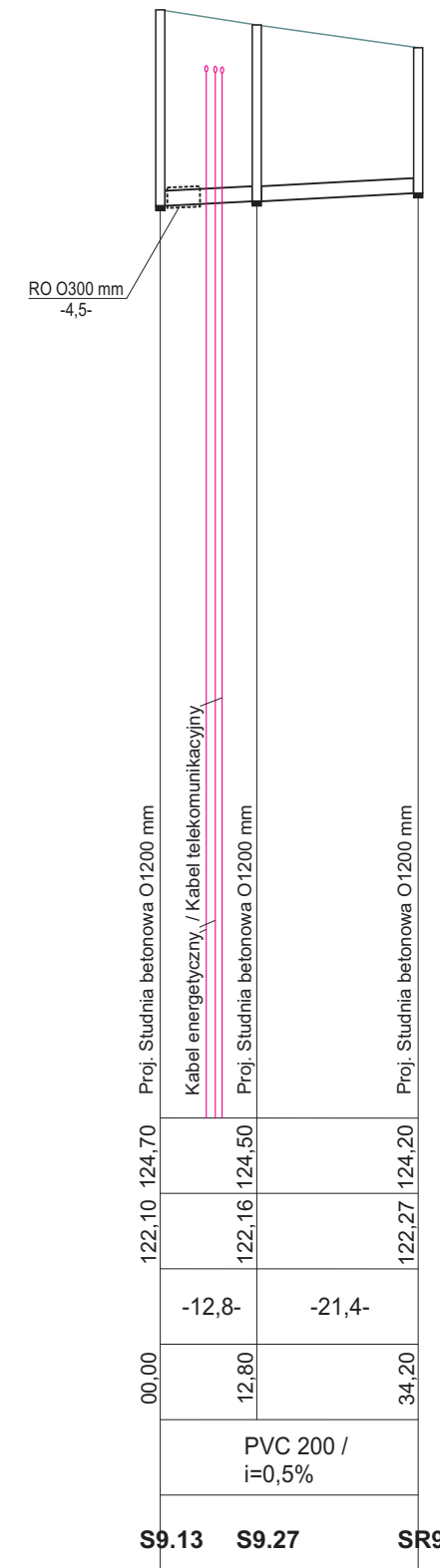

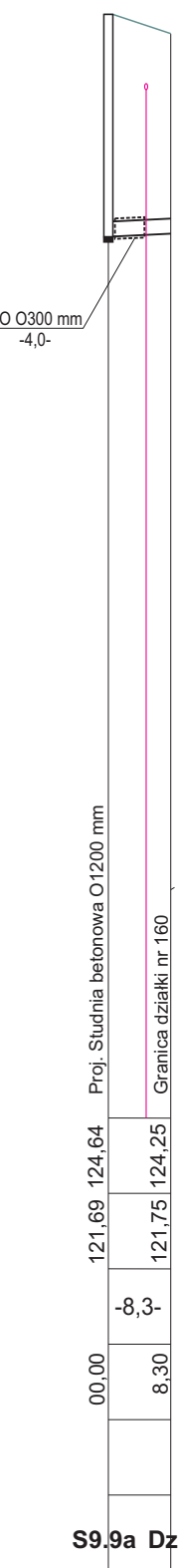
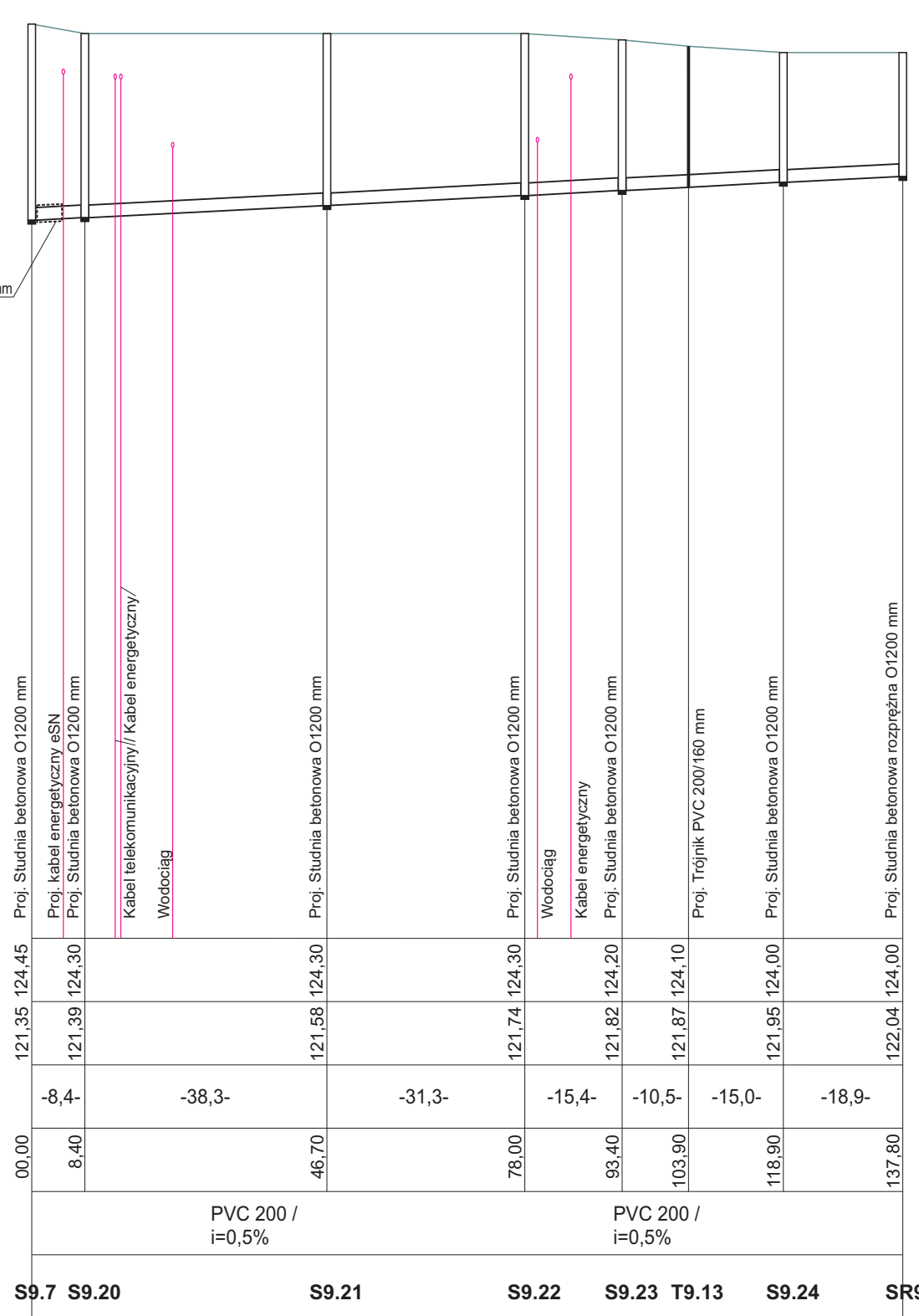
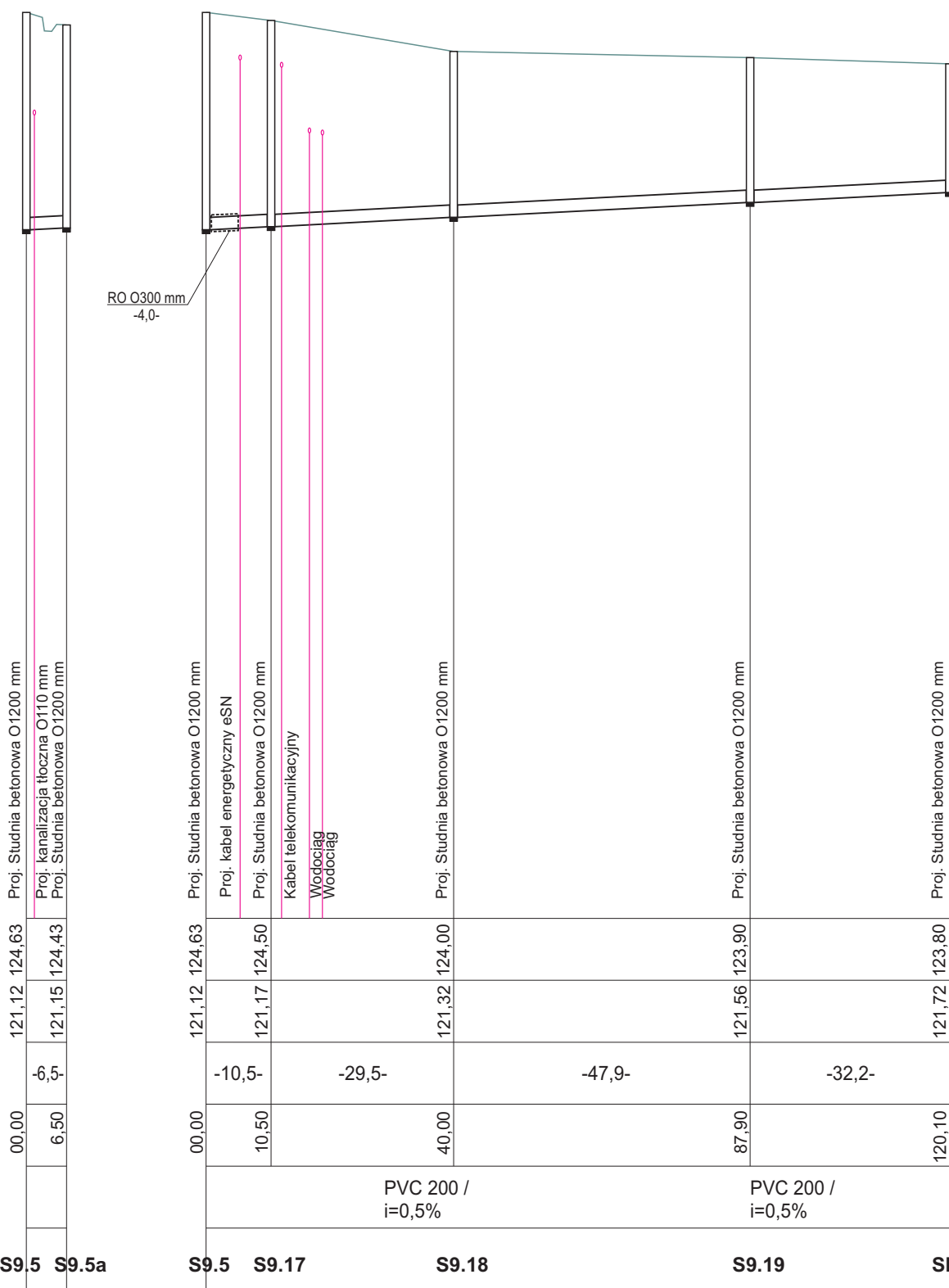
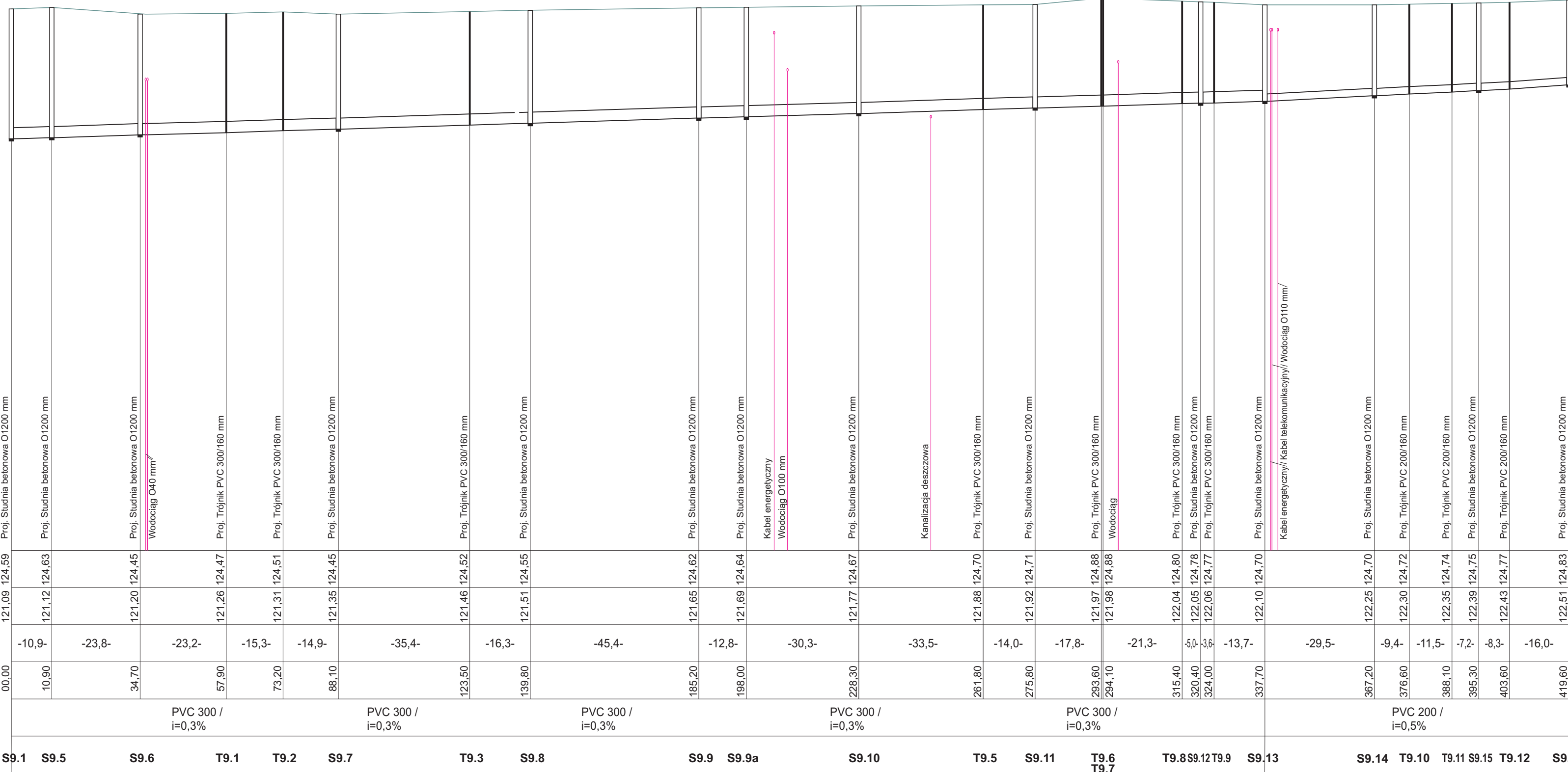
- ul. Słoneczna -

- ul. Zielona -

- ul. Miła -

P.p.t. 110,00 m n.p.m.

Rzędna terenu istn. (m n.p.m.)	121,06 124,43	121,09 124,59	121,20 124,48	121,45 124,30	121,58 124,20
Rzędna dna rurociągu (m n.p.m.)	121,06 124,43	121,09 124,59	121,20 124,48	121,45 124,30	121,58 124,20
Długość (m)	6,20	-21,5-	-51,0-	76,70	-18,9-
Odległości (m)	00,00	6,20	27,70	76,70	97,60
Materiał/średnica/spadek (/(mm/‰))		PVC 200 / i=0,5%		PVC 200 / i=0,5%	
Oznaczenia	P9 S9.1	S9.2	S9.3	S9.4	



BPI Zygmunt Lisowski 22-100 Chodm ul. Browarna 4a			
Inwestor		Gminia Prażmów ul. Forca Człuchowska 1 05-505 Prażmów	
Objekt: Budowa sieci kanalizacji sanitarnej wraz z studniami i przydomowymi przepompowniami ścieków w m. Łosicach, Kopia Włoka, Józefów, Kędziorówka, Piórków, Ułetów, Głina Prażmowa			
Rysunek: p9 - Profil podłużny rurociągu grawitacyjnego kanalizacji sanitarnej		Skala 1: 1000	
Imię i nazwisko		Podpis	
Mgr inż. Zygmunt Lisowski		[Signature]	
LUBJO181 POOS11		03.2017r.	
Mgr inż. Zygmunt Lisowski		[Signature]	
LUBJO181 POOS11		03.2017r.	
Inż. Halina Banach		[Signature]	
979 CH 92		03.2017r.	